Jasmins‘ Namibia-Newsletter 2006/ No. 2

Und weiter geht es!

Nach diversen Anmerkungen, dass der „Urlaubsteil“ meines Aufenthaltes in der Außendarstellung etwas zu stark gewichtet ist, dieses Mal nun auch ein paar Impressionen von meinem Praktikum (Workshop in Rundu).

Außerdem dieses Mal im Angebot: Tolle Fotos von meinem Trip zu den Victoria Falls in Sambia inklusive etwas „afrikanischeren“ Ansichten als im letzten Newsletter ☺

Viel Spaß!

Rio Cunene
Kunene
dams
Ondjiva
Ruacana
Oshakati
Ondangwa
Opuwo
OWAMBO
KAOKOLAND
Sesfontein
Etosha Pan
TSUMEB
Tsumeb
Okaukuejo
OUTJO
Otavi
Grootfontein
GROOTFONTEIN
Outjo
Khorixas
Otjiwarongo
DAMARALAND
Kalkfeld
Okakarara
OTJIWARONGO
Ugab
Uis
OMARURU
Omaruru
OKAHANDJA
Okahandja
Karibib
KARIBIB
Swakop
Swakopmund
SOUTH AFRICA
(Walvis Bay)
Walvis Bay
Windhoek
WINDHOEK
Rehoboth
WAKOPMUND
REHOBOTH
Kalkrand
Stampriet
MARIENTAL
Mariental
Maltahöhe
MALTAHÖHE
NAMALAND
Visrivier
Bethanien
Lüderitz
LÜDERITZ
BETHANIEN
Keetmanshoop
Seeheim
KEETMANSHOOP
Aroab
Grünau
Karasburg
KARASBURG
Oranjemund
Alexander Bay
Orange
Rio Cubango
Okavango
Rundu
KAVANGO
Omatako
BOESMANLAND
Tsumkwe
HEREROLAND WES
HEREROLAND OOS
Epata
Gobabis
GOBABIS
HEREROLAND OOS
Aranos
Nossob
Auob
Nosop
Caprivi Zipfel
(Caprivi Strip)
Luiana
Bagani
Sesheke
Katima Mulilo
Livingstone
CAPRIVI OOS
Kongola
Kasane
ZIMB.
Ngamasere
Okavango Swamps
Maun
Makgadikgadi (salt pans)
Eiseb
Tsau
Lake Ngami
Sehithwa
Rakops
Orapa
Ghanzi
Mamuno
Okwa
BOTSWANA
Kang
Molepolole
Jwaneng
Khakhea
Gaborone
Kanye
Lobatse
Bray
Molopo
Mafikeng
Tshabong
Moloporivier
Bokspits
Vryburg
Hotazel
Kuruman
Sishen
dam
Vaal
Upington
Warrenton
Kakamas
Kimberley
Modderrivier
Bloemfontein

Victoria Falls

Der Besuch der Viktoria Fälle beginnt mit einer langen Busfahrt (21 Stunden) und der Grenzüberquerung nach Sambia ...

Was schon mal dauern kann!

Hier einige Impressionen. Bestimmt illegal aufgenommen, hat aber niemand gemerkt ☺

Und da wir ja nicht nur aus Namibia ausreisen, sondern auch nach Sambia einreisen wollen… dass ganze Prozedere noch einmal….

<u>Johann, Martina und ich:</u>
„Ein kritischer Blick in den Pass schadet nicht!“

Und dann sind wir in Sambia!
<u>Unten:</u> Er hier weist uns freundlicherweise den Weg!

<u>Kleine Quizfrage:</u>
Woran erkennt man auf dem Foto, dass wir uns noch auf namibischem Territorium befinden?

(<u>Antwort:</u> Am Fahrradhelm! In Namibia herrscht strickte Fahrradhelmpflicht …Direkt nach dem Überqueren der Grenze wurde dieser dann dekorativ am Lenker durch die Gegend chauffiert ☺)

Sambia = Zurück in Afrika?

Livingston! … unser Stützpunkt für die nächsten Tage und Ausgangspunkt zur Erkundung der Victoria Falls

<u>Links:</u>

Unser Hostel. Nicht schlecht oder?

Ja, wir hatten eine schöne Zeit in Sambia, haben uns die Victoria Fälle angesehen, waren im Sambezi unterhalb der Fälle rafften und haben einen netten Sunset-Cruise oberhalb der Fälle unternommen. Und…nätürlich ging die Zeit viel zu schnell vorbei…Lust auf mehr? Dann schnell weiter zur nächsten Seite!

Das Rafften war genial!

Leider konnten wir selbst keine Fotos machen und der Film, der unsere Wasserlandungen dokumentiert, war uns zu teuer…

Deshalb nur ein paar Eindrücke vom Startpunkt unserer dreistündigen Exkursion auf dem Sambezi.

Sunset Cruise auf dem Sambezi



Die Victoria Falls von der sambischen Seite! Von der simbabwischen Seite sollen sie spektakulärer sein, da mehr Wasser (siehe ganz hinten auf den Fotos). Dafür hat man in Sambia seine Ruhe und stolpert nicht ständig über Touris… Außerdem noch einmal 35 US$ (Visa) und Eintritt zu bezahlen, ist dann doch etwas zu viel des Guten.

Erinnert verdammt an Regenwald oder?



…und komische Tier gab es auch…

Noch mehr kleine Beobachter…

…und geschaffte Wasserratten!

So, genug Urlaub …Zurück nach Namibia!

… nachdem wir die Herde Giraffen, die wir im Bus geladen hatten, an der Grenze in eine Hänger verladen hatten
(Dauer: ca. 45min.)

Rio Cunene
Kunene
dams
Ondjiva
Ruacana
Oshakati
Ondangwa
Opuwo
KAOKOLAND
OWAMBO
Sesfontein
Etosha Pan
TSUMEB
Tsumeb
Okaukuejo
OUTJO
Otavi
Grootfontein
GROOTFONTEIN
Outjo
Khorixas
Otjiwarongo
Okakarara
DAMARALAND
Kalkfeld
OTJIWARONGO
Ugab
Uis
OMARURU
Omaruru
OKAHANDJA
Okahandja
Karibib
KARIBIB
Swakop
Swakopmund
SOUTH AFRICA
(Walvis Bay)
Walvis Bay
Windhoek
WINDHOEK
WAKOPMUND
Rehoboth
REHOBOTH
Kalkrand
Stampriet
MARIENTAL
Mariental
Maltahöhe
MALTAHÖHE
NAMALAND
Bethanien
Keetmanshoop
Lüderitz
LÜDERITZ
Seebeim
BETHANIEN
KEETMANSHOOP
Aroab
Grünau
Karasburg
KARASBURG
Oranjemund
Alexander Bay
Orange
Rio Cubango
Okavango
Rundu
KAVANGO
Omatako
BOESMANLAND
Tsumkwe
HEREROLAND WES
HEREROLAND OOS
Epata
Aranos
Gobabis
GOBABIS
Mamuno
Nossob
Auob
Caprivi Zipfel
(Caprivi Strip)
Luiana
Bagani
Sesheke
Katima Mulilo
Livingstone
CAPRIVI OOS
Kongola
Kasane
ZIMB.
Ngamasere
Okavango Swamps
Maun
Makgadikgadi (salt pans)
Eiseb
Tsau
Lake Ngami
Sehithwa
Rakops
Orapa
Ghanzi
Okwa
BOTSWANA
Kang
Molepolole
Khakhea
Jwaneng
Gaborone
Kanye
Lobatse
Bray
Molopo
Mafikeng
Tshabong
Molopo
Bokspits
Vryburg
Hotazel
Kuruman
Sishen
Vaal
Upington
Warrenton
Kakamas
Kimberley
Modderrivier
Bloemfontein



Rundu,

die Hauptstadt der Kavango Region im Norden Namibias.

Eine Woche Workshop in der Ngandu-Lodge.

Ngandu dedeutet in der Sprache der Lokals soviel wie „Krokodil“, was in der Gestaltung des Außengeländes der Lodge anschaulich umgesetzt wurde….

… Überhaupt mutet das ganze Gelände eher einem Gamepark – also einem Wildpark – an

Der Workshop:

Ein Training für die Mitglieder des Communal Land Board der Region Kavango, die in ihre Entscheidungen Umweltbelange einbeziehen sollen.

Fleißig wurde gearbeitet und die TeilnehmerInnen wurden kräftig mit eingespannt.

…Ein paar Annehmlichkeiten und freie Abende gab es aber auch…

Gruppenbild nach erfolgreichem Abschluss des Workshops

So ihr Lieben, das war‘s erst einmal aus Namibia.
Fortsetzung folgt nächstes Jahr.

Allen, die ich vor Weihnachten nicht mehr sehe, wünsche ich ein paar erholsame Feiertage und – falls es vor Silvester auch nichts mehr werden sollte – einen guten Start im neuen Jahr!!!

Liebe Grüße und bis bald, freue mich auf euch ☺

Jasmin